

ORDIN

privind aprobarea începerii lucrărilor de înregistrare sistematică a imobilelor, pe sectoare cadastrale, în 8 unități administrativ – teritoriale din Județele Maramureș, Prahova și Tulcea

Având în vedere prevederile art. 11 alin. (1) din Legea cadastrului și a publicității imobiliare nr. 7/1996, republicată, cu modificările ulterioare și completările,

În temeiul art. 3 alin. (13) din Legea cadastrului și a publicității imobiliare nr. 7/1996, republicată, cu modificările și completările ulterioare și art. 15 alin. (3) din Regulamentul de organizare și funcționare al Agenției Naționale de Cadastru și Publicitate Imobiliară aprobat prin Hotărârea Guvernului nr. 1288/2012, cu modificările și completările ulterioare,

directorul general al Agenției Naționale de Cadastru și Publicitate Imobiliară emite prezentul

ORDIN:

Art. 1. - Se aprobă începerea lucrărilor de înregistrare sistematică a imobilelor, pe sectoare cadastrale, situate pe teritoriul a opt unități administrativ – teritoriale din Județele Maramureș, Prahova și Tulcea.

(2) Unitățile administrativ – teritoriale și sectoarele cadastrale în care se desfășoară lucrările de înregistrare sistematică sunt prevăzute în Anexa nr. 1 la prezentul ordin.

Art. 2. – Reprezentarea grafică a sectoarelor cadastrale în care se desfășoară lucrările de înregistrare sistematică a imobilelor este prevăzută în Anexele nr. 2 –9 la prezentul ordin.

Art. 3. – Anexele nr. 1 – 9 fac parte integrantă din prezentul ordin.

Art. 4. - Prezentul ordin se publică în Monitorul Oficial al României, Partea I.

Directorul general al Agenției Naționale de Cadastru

și Publicitate Imobiliară

Radu Codruț ȘTEFĂNESCU



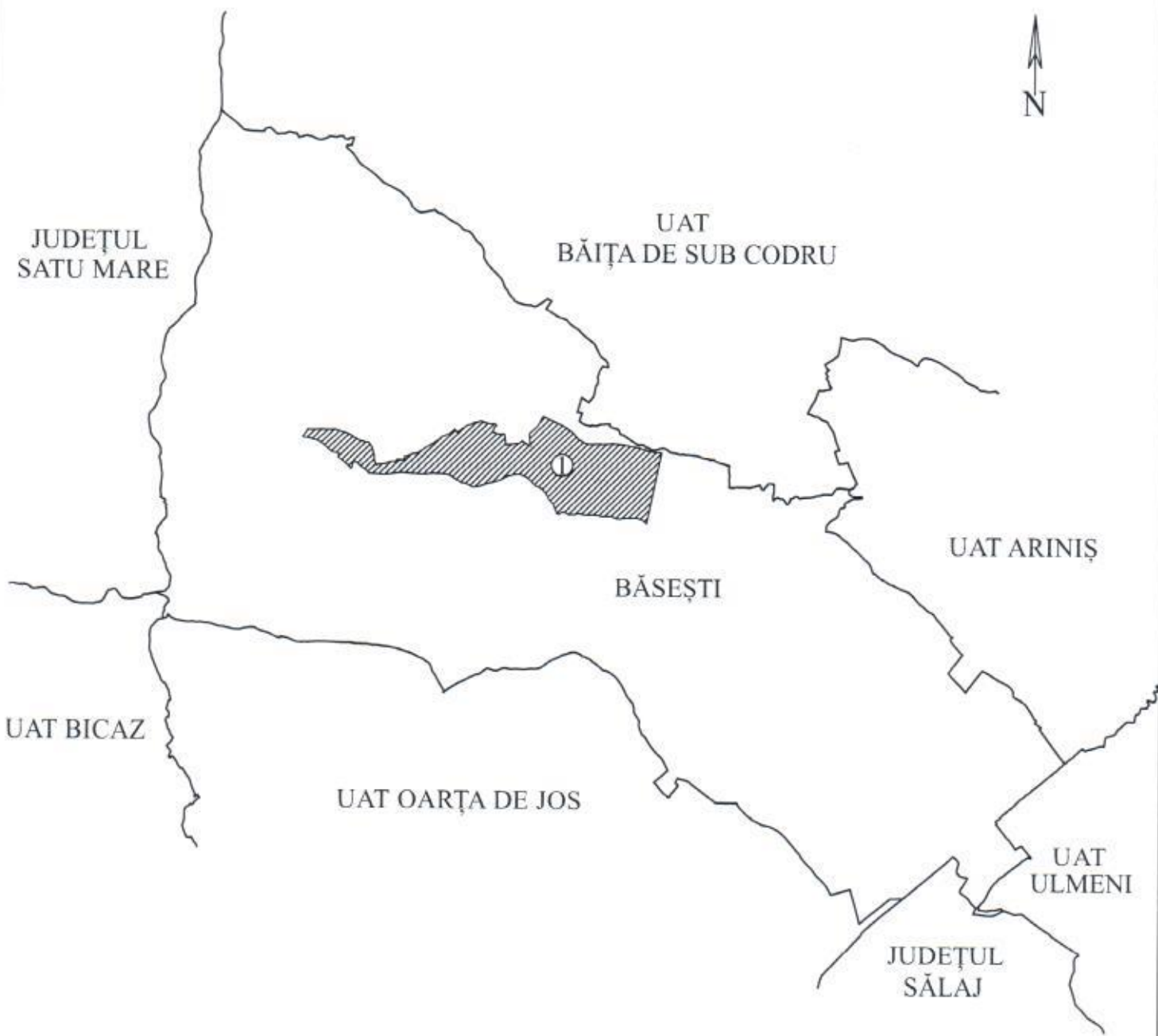
București

Nr. 1113 / 15.09.2016

Lista unităților administrativ – teritoriale și a sectoarelor cadastrale în care încep lucrările de înregistrare sistematică a imobilelor

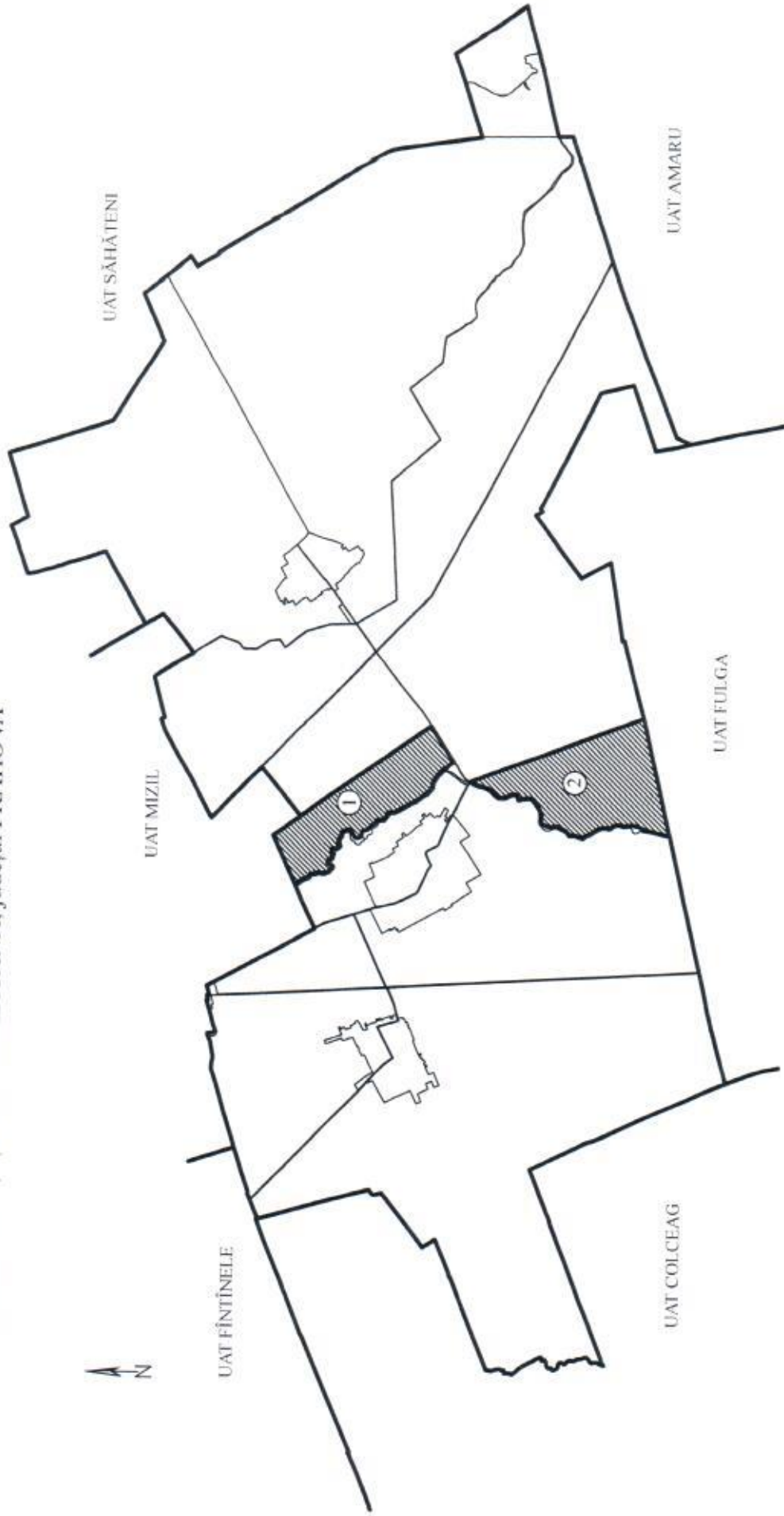
Nr. Crt.	Denumirea unității administrativ-teritoriale	Județul	Sectoarele cadastrale în care încep lucrările de înregistrare sistematică a imobilelor
1	Băsești	Maramureș	1
2	Baba Ana	Prahova	1, 2
3	Dumbrăvești	Prahova	1
4	Gherghița	Prahova	1
5	Măgurele	Prahova	1
6	Mahmudia	Tulcea	1, 2, 15, 16
7	Mihail Kogălniceanu	Tulcea	3, 7, 21, 25
8	Pardina	Tulcea	23

Reprezentarea grafică a sectorului cadastral în care se desfășoară lucrări de înregistrare sistematică
Sectorul nr. 1, UAT- ul BĂSEȘTI , județul MARAMUREȘ

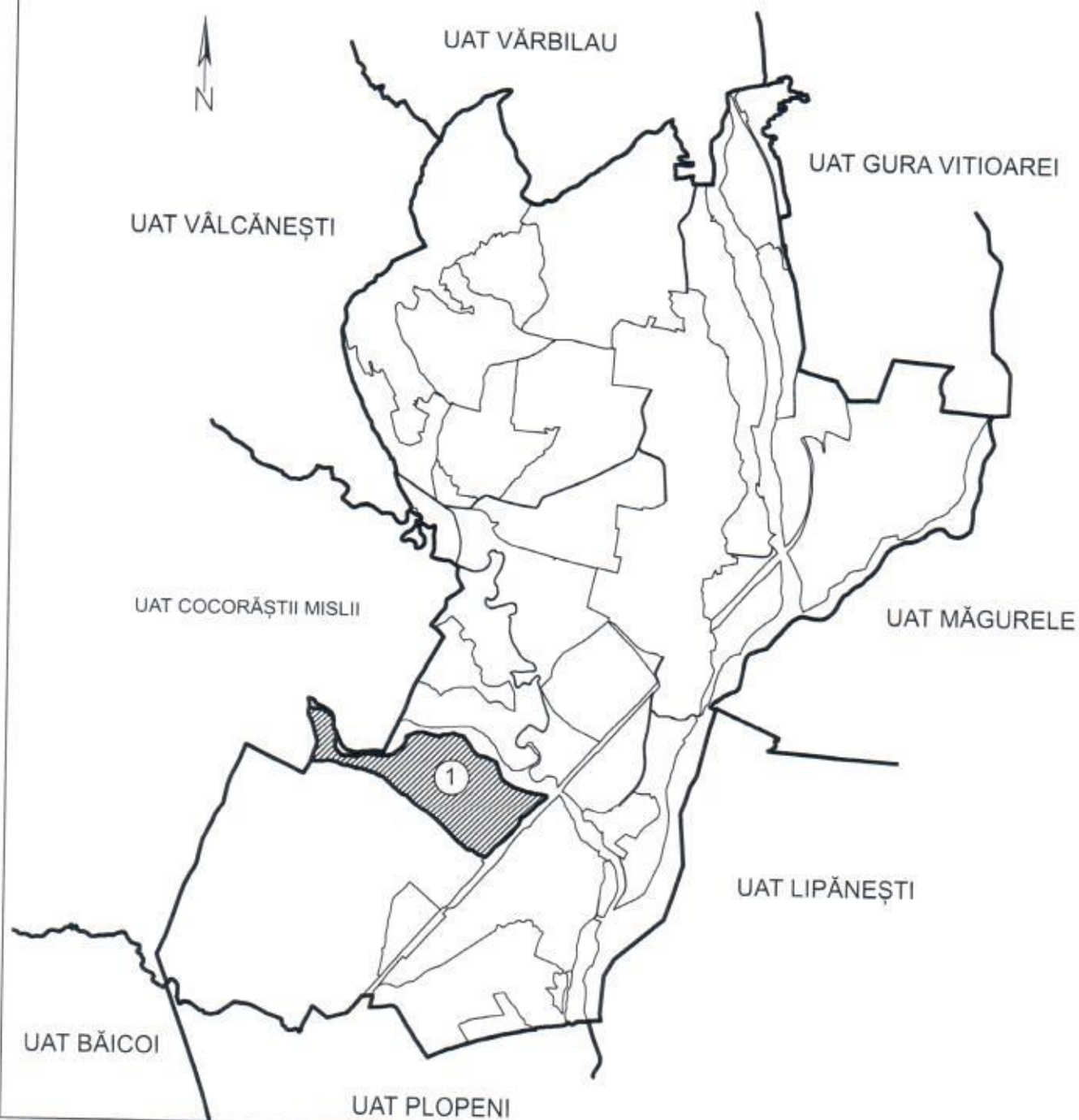


Reprezentarea grafică a sectoarelor cadastrale în care se desfășoară lucrări de înregistrare sistematică
Sectoarele nr. 1.2, UAT- ul BABA ANA, județul PRAHOVA

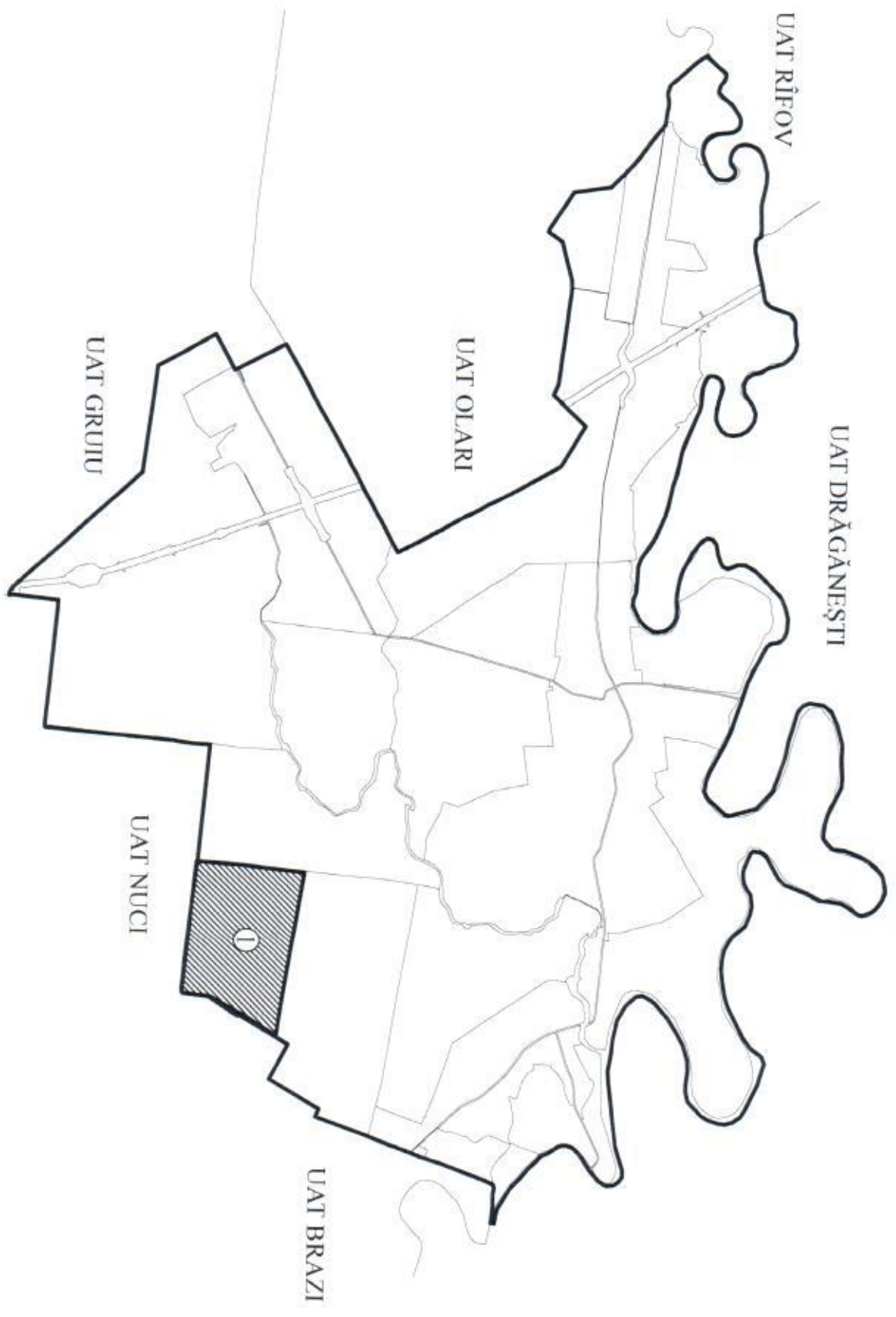
Anexa numărul 3



Reprezentarea grafică a sectorului cadastral în care se desfășoară lucrări de înregistrare sistematică
Sectorul nr. 1, UAT- ul DUMBRĂVEȘTI, județul PRAHOVA



Reprezentarea grafică a sectorului cadastral în care se desfășoară lucrări de înregistrare sistematică
Sectorul nr. 1, UAT- ul GHERGHITA, județul PRAHOVA



Anexa numărul 6

Reprezentarea grafică a sectorului cadastral în care se desfășoară lucrări de înregistrare sistematică
Sectorul nr. 1, U.A.T. MĂGURELE, județul PRAHOVA



U.A.T. GURA VITIOAREI

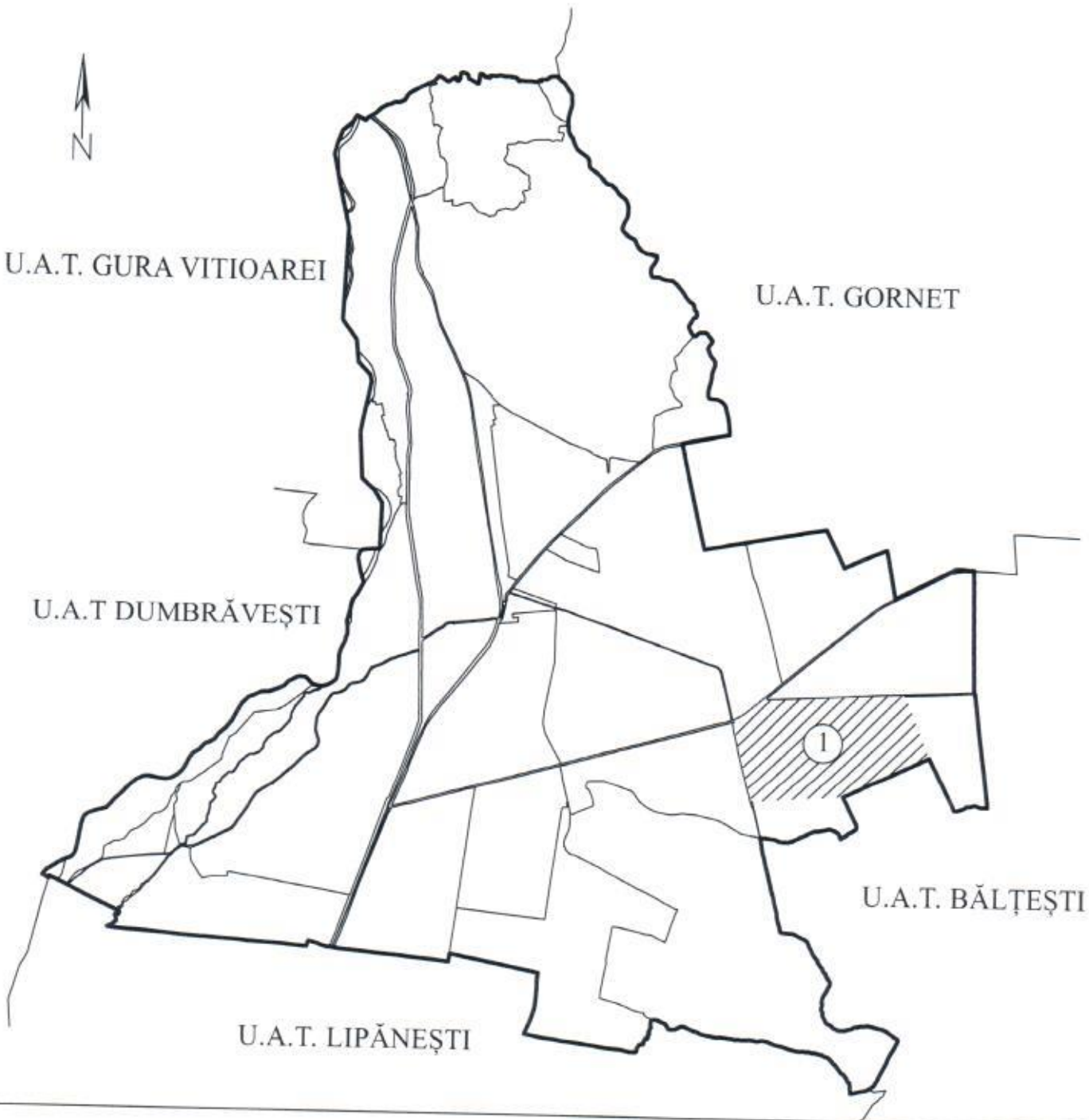
U.A.T. GORNET

U.A.T. DUMBRĂVEȘTI

U.A.T. BĂLȚEȘTI

U.A.T. LIPĂNEȘTI

1



Reprezentarea grafică a sectorului cadastral în care se desfășoară lucrări de înregistrare sistematică .
Sectorul numărul 1, 2, 15 și 16, UAT-ul MAHMUDIA, JUDEȚUL TULCEA



Reprezentarea grafică a sectorului cadastral în care se desfășoară lucrări de înregistrare sistematică.
Sectorul numărul 3, 7, 21 și 25, UAT-ul MIHAIL KOGĂLNICEANU, JUDEȚUL TULCEA

FRECĂȚEI

NALBANT

MIHAIL BRAVU

21

7

25

TULCEA

SARICHIOI

SARICHIOI

VALEA NICCARILOR



Anexa numărul 8

Reprezentarea grafică a sectorului cadastral în care se desfășoară lucrări de înregistrare sistematică .
Sectorul numărul 23, UAT-ul PARDINA, JUDEȚUL TULCEA

Anexa numărul 9

